

BREITENBRUNN

am Neusiedler See



Foto: NTG/lichtig.at

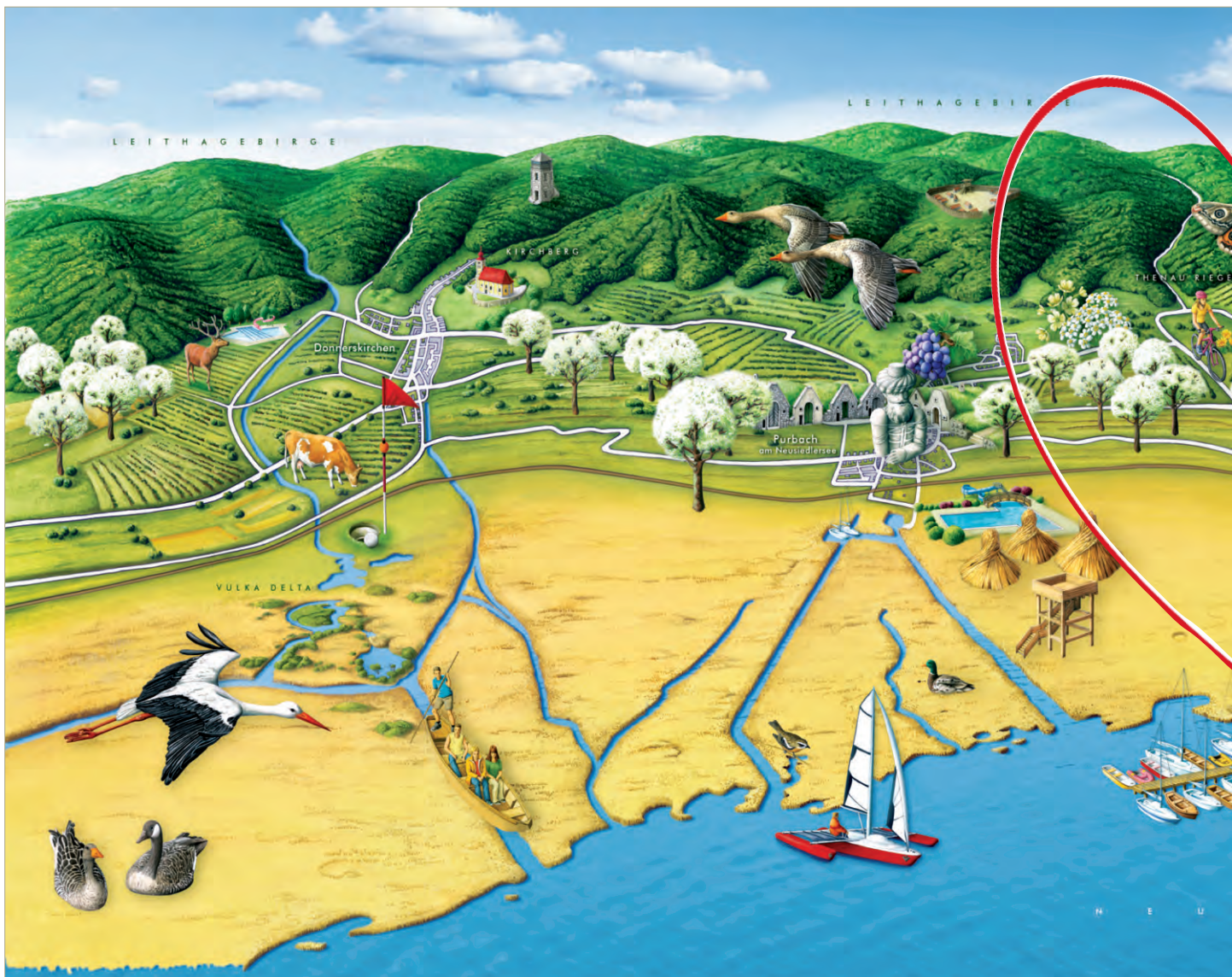
IHR URLAUBSZIEL



Gäste- u. Naturparkinformation

Umfassend informiert am Westufer des Neusiedler Sees
A-7091 Breitenbrunn am Neusiedler See, Prangerstrasse 2
Tel. +43-(0)2683-5054 tourismus@breitenbrunn.at
www.breitenbrunn-neusiedlersee.at

Ein herzliches Willkommen ...



Breitenbrunn am Neusiedler See liegt inmitten eines Naturparadieses, dem Welterbe-Naturpark Neusiedler See Leithagebirge, am Übergang des größten Steppensees Mitteleuropas und den Natura 2000 Schutzgebieten des Leithagebirges.

Der Wanderer, Radfahrer und Seelenbaumler entdeckt mit offenem Blick immer Neues in Flora und Fauna, in einem sich in den Jahreszeiten ständig wechselndem Bild.

Intakte Natur- und Kulturlandschaft

Besonders stolz ist man in Breitenbrunn, dass die Umwelt im und um den Ort noch intakt ist. Der Osthang des Leithagebirges ist geprägt von Wein- und Obstkulturen. Besonders die oberen Lagen

mit steinigem Böden sind durch Gehölzgruppen und Obstbäume reich strukturiert. Kirsche, Weichsel, Marille, Pfirsich, Mandel und Nuß sind die häufigsten Obstsorten, die zwischen den Weinkulturen gepflanzt werden und zur Blütezeit der Landschaft ihren unverwechselbaren Charakter verleihen.

Das Vollnaturschutzgebiet Thenau mit seinem regionaltypischen Trockenrasen ist nicht nur für Biologen und Botaniker eine wahre Fundgrube, sondern erfreut speziell im Frühjahr und Sommer mit einer vielfältigen Blütenpracht das Auge des Betrachters. Besonders possierliche Bewohner sind die Ziesel.

Jedoch auch die Salzwiesen im Seevorgelände und der artenreiche Schilfgürtel mit seinem hoch-

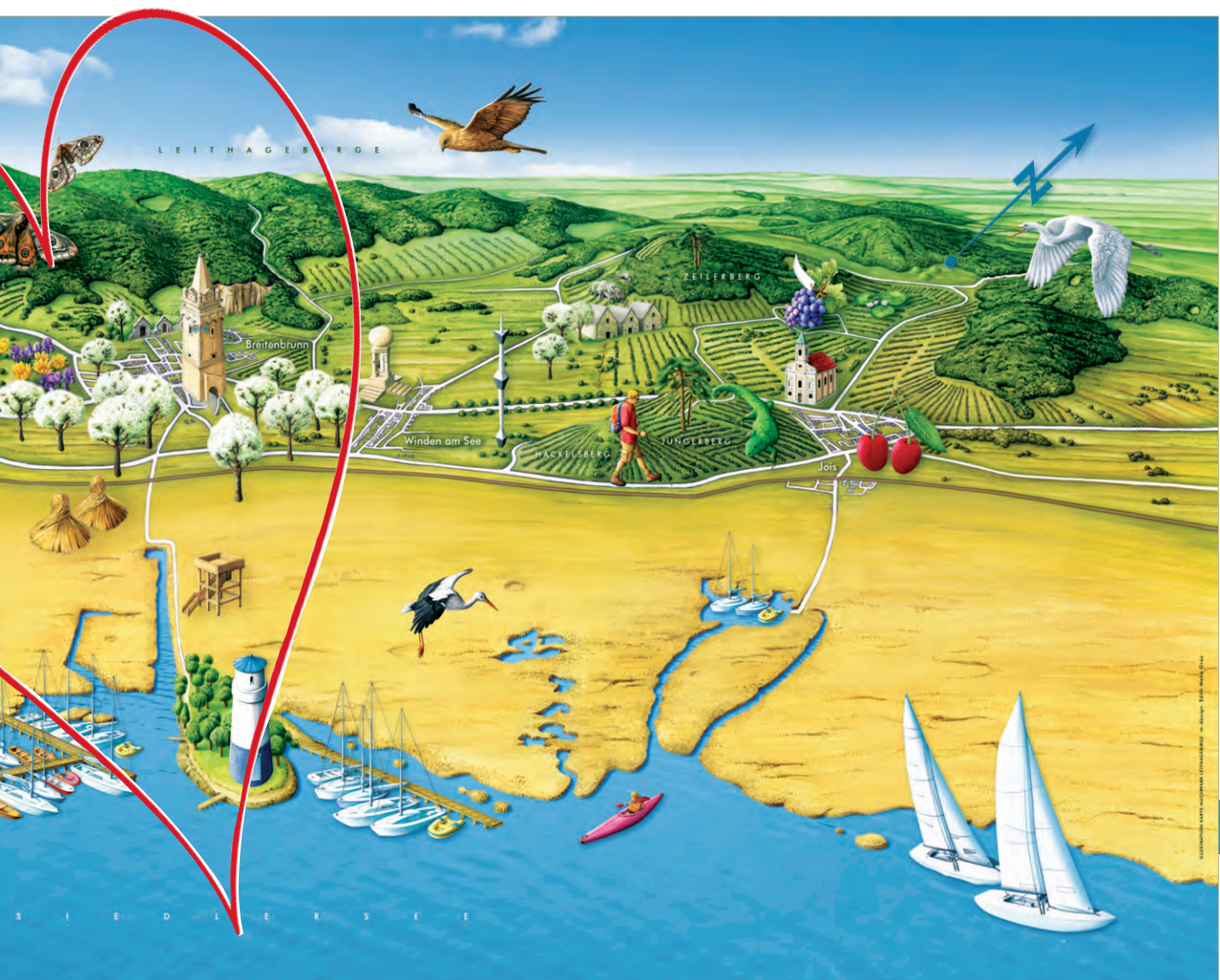
informativen Schilflehrpfad sind für Naturliebhaber nicht von mindermem Interesse.

Einfach zum Wohlfühlen

Breitenbrunn am Neusiedler See ist ein Ort mit sehr hoher Lebensqualität, was durch die starke Zuzug und die vielen Zweitwohnungsbesitzer am Hang des Leithagebirges und dem immer stärker werdenden Beliebtheit des Pusztawohnparks unterstrichen werden.

Wasser- und Radsport, Wein, Kunst und Kulinarik sind die Markenzeichen eines Ortes, welcher es als einer der wenigen geschafft hat, bei Betriebsansiedlungen auf stille und hundertprozentig umweltscho-

... im Herzen des Garten Pannoniens!



nende Industrie- und Gewerbebetriebe zu setzen. Hier duftet es im Nahbereich der Produktionsstätten maximal nach Schokolade oder Wein.

Auch die Infrastruktur im Dorfzentrum wurde harmonisch an die noch immer erhaltene alte Bausubstanz angepaßt. So können Nachtschwärmer unter Laternen im historischen Dorfkern bummeln gehen, und die prachtvoll angestrahlte Pfarrkirche und den Wehrturm bewundern.

Breitenbrunn ist ein Ort für Entdecker. Hier wird nicht lauthals angepreist, sondern sowohl Einwohner, Zwsiedler („Zuagraste“) und Stammgäste entdecken immer neue Facetten in diesem kulturhistorisch wichtigen Ort..

Sehens- und Erlebnenswertes

Seien es die vielen Sandsteinapplikationen der alten Bürger- und Bauernhäuser oder die Sgraffitomalereien auf Renaissancegebäuden. Oder ein Blick in einen der vielen wunderschönen Innenhöfe und Gärten, in welchen sich noch viele Zeitzegen der pannonischen Baukultur finden lassen.

Vom Umgang des Wehrturms, lässt den Ort in einem gänzlich anderen Bild erscheinen. Hier bietet sich ein einmaliger Rundblick über die Dächer des Ortszentrums und auf die umgebende Landschaft.

In diesem Wahrzeichen des Ortes, und speziell im 3-stöckigen Turmmuseum, gibt es an Hand

von Exponaten, Karten und Wandtafeln einen guten Überblick über die Geschichte der Region und des Ortes. Vor dem ausgestellten Windener Höhlenbären brauchte man sich auch früher nicht fürchten, da es sich um einen friedlichen Pflanzenfresser handelte.

Die örtliche Tourismusinformaton ist ebenso im Wehrturm untergebracht.

Historisch bedeutsam

Beim verlassen des Turmmuseums steht man im Herzen der vor über 750 Jahren als Breitangerdorf angelegten Marktgemeinde.

>> Fortsetzung Seite 4



Sehenswertes im Naturpark

- ◆ Frühgeschichtliche Siedlungsspuren
- ◆ Historische Kellergassen
- ◆ Bären- und Zigeunerhöhlen
- ◆ Skulpturenpark
- ◆ Schilf-, Bründl- und Weinlehrpfade
- ◆ Keltengräber
- ◆ Purbacher Türke (Wahrzeichen seit 1532)
- ◆ Turmmuseum im Wehrturm (13. Jhdt.)
- ◆ Bergkirche
- ◆ Schau-Weinkeller, Museen f. dörfliche Geschichte
- ◆ Türkentor (1630)

Nur wenige Schritte entfernt findet man den Namen gebenden Brunnen auf dem modernen Hauptplatz, alte Renaissancegebäude, historische Streckhöfe und Innenhöfe mit den typischen Schwibbögen.

Die, die Radwege verbindende Kulturroute, welche zu den wichtigsten Sehenswürdigkeiten und vielen gemütlichen Gaststätten und Heurigen führt läßt sich ganz einfach und bequem auch zu Fuß erkunden.

Im großzügig angelegten Seebad findet man die gesamte Infrastruktur für Wasser-, Segel- und Surfsport sowie ruhig gelegene Campingplätze und ein Pop-up-Restaurant während der Sommersaison.

Ein Ort zum verweilen, denn auch außerhalb der Badesaison hat der Strand sein ganz besonderes Flair.

alle Vorzüge des Pannonischen Klimas: heiße, trockene Sommer und kurze, schneearme Winter.

Ausläufer der Alpen

In diesem Gebiet vollzieht sich der Übergang von den Alpen zur Kleinen Ungarischen Tiefebene, der westlichsten Steppenlandschaft Europas. Das etwa 440 Meter hohe Leithagebirge zählt zu den letzten (sichtbaren) Ausläufern der Alpen. An der tiefsten Stelle der



Zu den Marterln und Kraftplätzen führt die Kulturroute ebenso wie zu den wichtigsten Sehenswürdigkeiten. Sowohl zu Fuß als auch mit dem Fahrrad erkundbar..

5 Themenwanderwege, der Panoramawanderweg und die Rollstuhlwanderwege runden das Angebot ab.

Vor dem Schilf gelegen

Gegenüber vom Gemeindeamt, führt die Seestraße hinaus zum Neusiedler See. Die Besonderheit ist es jedoch, dass das Naturseebad rund 2 Kilometer vom Ufer entfernt, auf einer großzügigen Landzunge außerhalb des Schilfgürtels liegt, die mit dem Auto, dem Gemeindebus, dem Fahrrad oder zu Fuß erreichbar ist.

Der Garten Pannoniens

Breitenbrunn am Neusiedler See liegt in einem der meist ausgezeichneten Landschaftsgebieten weltweit.

Im direkten Umfeld ist der Ort ein wesentlicher Bestandteil des Welterbe-Naturparks Neusiedler See Leithagebirge. Er ist geprägt von den weichen Übergängen vom Steppensee zu den sanften Abhängen des Leithagebirges, der klein strukturierten vom Weinbau und Kirschbäumen dominierten Kulturlandschaft, den Ortskernen mit historischer Bausubstanz und der sprichwörtlichen burgenländischen Gemütlichkeit.

Zwischen dem sonnigen, windgeschützten Südosthang dieses Alpenausläufers und dem Ufer von Europas westlichem Steppensee genießen Bewohner wie Urlaubsgäste dieser Straßendörfer



Breitenbrunn erleben

- ◆ **Naturseebad mit gesichertem Badebereich**
- ◆ **Campingplatz**
- ◆ **Segelhafen mit Gästestegen**
- ◆ **Vollnaturschutzgebiet Thenau**
- ◆ **Tennisplätze, Bootsvermietung**
- ◆ **Radlerparadies - Next Bike Fahrradverleih**
- ◆ **Wanderwege im Naturpark**
- ◆ **Beach-Volleyball und Skater Platz**
- ◆ **Wehrturm mit Turmmuseum**
- ◆ **Geführte Wanderungen und Exkursionen**
- ◆ **Eissport am Neusiedler See (witterungsabhängig)**



Kleinen Ungarischen Tiefebene liegt der Neusiedler See in einer abflusslosen Wanne auf rund 113 Meter Meereshöhe. Ursprünglich bedeckten Ausläufer des Urmeeres (Tethys) das Wiener Becken und die Kleine Ungarische Tiefebene.

Binnengewässer, dessen Wasserhaushalt stark von Klimaschwankungen abhängt. 1865 bis 1870 war der Neusiedler See sogar völlig ausgetrocknet. Heute umfasst der etwa ein bis zwei Meter tiefe Steppensee eine Fläche von 320 Quadratkilometern.

Donnerskirchen und Oggau gelegen - stellt aufgrund der schlechten Zugänglichkeit ein vom Menschen kaum beeinflusstes Naturjuwel dar, welches durch die naturnahen Mäander der Wulka geprägt ist. Der See hat, neben seiner Rolle als Klimaregulator und Lebensraum vieler Pflanzen- und Tierarten große Bedeutung für den Tourismus.

Erst die tektonischen Absenkungen des Raumes vor 13.000 Jahren schufen dann Wannen und Becken, die sich mit nacheiszeitlichen Zuflüssen und Niederschlägen füllten. So entstand ein

Entlang der Ostflanke des Leithagebirges, tritt als Besonderheit der so genannte "Leithakalk" auf. Diese Meeresablagerungen lieferten Bau- und Dekorsteine für Prachtbauten wie dem

Das etwa 320 km² große Seebecken umfasst die offene Wasserfläche des Neusiedler Sees und



Wiener Stephansdom oder der Votivkirche. An dem windgeschützten Südosthang dieses Alpenausläufers und dem Ufer von Europas westlichstem Steppensee genießen Bewohner wie Urlaubsgäste dieser Straßendörfer alle Vorzüge des Pannonischen Klimas: heiße, trockene Sommer und kurze, schneearme Winter.

See in der Tiefebene

Als echter Steppensee zeichnet sich der Neusiedler See nicht nur durch seine geringe Tiefe und den schwachen Salzgehalt aus, sondern vor allem durch seinen ungewöhnlichen Wasserhaushalt. So wird der See zu über 80 Prozent von Niederschlägen gespeist. Der einzig nennenswerte oberirdische Zufluss ist die Wulka. Das Mündungsgebiet - am südlichen Rand des Naturparks, zwischen den Gemeinden

den ausgedehnten Schilfgürtel. Landeinwärts schließen die Feuchtwiesen des Seevorgeländes an, die am Ostufer vom Seedamm begrenzt werden.

Naturschutzjuwel

Der schönste Trockenrasen (Hutweide) über Leithakalk ist der Thenau-Riegel in Breitenbrunn. Mit einer Fläche von 50ha Ausdehnung zählt er zu den größten Trockenrasengebieten des Burgenlandes und wurde 1979 zum Naturschutzgebiet erklärt.

Die Blütenpracht im Frühling sorgt für Besucherströme an Naturinteressierten und Fotografen. Dominierend sind dabei die großen Bestände an Sonnenröschen, Zwerg-Schwertlilien und Kuhschellen.

Begünstigtes Weinbaugebiet

Im Nordburgenland trägt das **pannonische Kontinentalklima** zur hohen Weinqualität bei.

Neben der hohen Anzahl an Sonnenstunden, schlägt dieses mit der höchsten Jahresdurchschnittstemperatur Österreichs (+10 Grad Celsius) zu Buche.

Auf rund 60 Hektar mit Sand-, Schwarzerde- und Lehm Böden gedeihen traditionelle und moderne Sorten. Das Angebot der Winzer erstreckt sich von spritzigen Weißweinen und bukketreichen Prädikatsweinen über kräftige Rotweine bis hin zum alkoholfreien Traubensaft.



Foto: NTG / Dieler-Steinbach

Wein & Kulinarik schafft Stimmung ...

Winzer & Weinbau

Weinbau wird auf dem Ortsgebiet bereits seit der Zeit der Römer betrieben und hat eine jahrhundertelange Tradition. Durch die laufend verbesserten regionstypischen Qualitätsweine geriet der Ort in den Blickpunkt von Weininteressenten aus dem In- und Ausland. Winzer die schon bisher hervorragende Arbeit leisteten wurden somit bekannter. Diese Entwicklung förderte auch die Weinqualität, welche heute auf einem absolut vergleichbaren Niveau mit Top-Weinbaugebieten liegt.

Wein erleben

Die wohl gemütlichste Art, ein "Glas voll Sonne" zu genießen, sind die Heurigen (Buschenschenken). Hier trifft man sich gerne mit Freunden oder Gleichgesinnten und kann neben den hervorragenden Weinen, auch die delikatsten Schmankerln der kalten Küche in den schattigen Gärten und romantischen Kellern genießen. Ein Besuch eines modernen Weinbaubetriebes ist mehr als informativ. Die kommentierten



Weindegustationen (siehe Online-Veranstaltungskalender) runden das Angebot ab.



Kulinarisch pannonisch

Die pannonische Küche entspricht dem kulturellen Schmelztigel der von den Habsburgischen (klassisch-österreichische Küche) und Ungarischen Einflüssen geprägt wird. Dies manifestiert sich nicht zuletzt durch das allgegenwärtige klassische Wiener Schnitzel oder jene Nachspeise die einfach eine Sünde wert ist, die Szomlauer Nockerln. Auch in der Gulaschküche stehen wir unseren ungarischen Nachbarn in nichts nach: Rinds- und Kalbsgulasch, Fiakergulasch, Szege-diner Krautfleisch, Fischgulasch mit dem Karpfen aus dem Neusiedler See oder ein pikantes Schwammerlgulasch.

Während der Frühling ganz im Zeichen von Bärlauch und Kirsche steht, dominieren im Spätherbst die Gerichte von der Gans, allen voran die klassische Martinigans. Der Sommer besticht durch die Spezialitäten vom Grünspargel und die Winterzeit gehört den Wildspezialitäten.

Blick zurück

Die Pannonische Küche ist nicht nur einfach eine Art zu kochen, sondern Kulturgeschichte. Unter der Woche war der Speisezettel in den jeweiligen Häusern fest eingeteilt. Anfang der Woche wurden die Reste des relativ großzügigen Sonntagsessens nochmals aufgewärmt und verzehrt, unter der Woche gab es großteils fleischlose Küche.

Bohnen, Erdäpfel, je nach Jahreszeit Sauerkraut oder Saure Rüben und die diversen Strudelvarianten deckten den Tisch. Fleisch war rar und nur an Sonntagen oder zu großen Feiertagen wurde Geflügel, Hase oder auch Geselchtes aufgetischt.





Fahrradfähre

Ein umfangreiches Radfahrradnetz am Neusiedler See steht Radfahrern und Wanderern gleichermaßen zur Verfügung

Breitenbrunn und Podersdorf sind mit einer 2 - 3 mal täglich verkehrenden Fähre verbunden. Podersdorf und Rust 2 mal täglich. Zwischen Illmitz und Mörbisch verkehren in extrem kurzen Abständen, Fähren verschiedener Gesellschaften.

Die Fährbetriebe bieten zusätzlich Charterfahrten und Shutteldienste zur und von der Seebühne Mörbisch.

... und gibt Kraft für Wanderer und Radfahrer

Eine derartige Stärkung ist das beste Rüstzeug für Wander- und Radtouren. Denn die landschaftlichen Übergänge zwischen dem Steppensee und den sanften Hängen des Leithagebirges eignen sich perfekt für diesen Familiensport.

Radspaß für Jedermann

Breitenbrunn ist ideal gelegen für Radsportler jeder Leistungsstufe und liegt sowohl am B10 "Neusiedlersee-Radweg" und B12 dem Kirschblüten-(Panorama)Radweg. Die Kulturroute verbindet die beiden Radwege und führt so zu den Sehenswürdigkeiten im Ortszentrum.

Für die sportbegeisterten Radler erschliessen sich von hier ausgehend, Tagesrundfahrten mit bis zu 135 km und ein 1.000 km großes Radwegenetz. Alle jene, die mit dem Rad die Natur und Kultur des Welterbe-Naturparks erradeln und dabei alle 5 Naturparkgemeinden erkunden möchte, dem bietet der „Welterbe-Doppelachter“ eine abwechslungsreiche Möglichkeit. Gäste die ohne Rad anreisen, können sich bei einer der drei

nextbike-Verleihstationen (Bahnstation, Hauptplatz, Seebad) ein Fahrrad leihen.



Wandern und Walken

Der alle 5 Naturparkgemeinden verbindende Panoramawanderweg der meist knapp an der Waldgrenze verläuft und den perfekten Ausblick über den See und die pannonische Tiefebene bietet, hat einige abzweigende Themenwege. In Breitenbrunn ist dies der „Wasserweg“ der vom Weiernbründl durch die Kulturlandschaft und den Schilfgürtel zum See führt und den Schilflehrpfad mit einschließt. Der „Weinkultur-

weg“ führt durch die schönsten Rieden und vorbei an Zeitzeugen der Weinbaukultur. Egal welchen Weg man wählt, sie sind mit einem modernen Wegeleitsystem ausgestattet. Wer möchte, kann jedoch die kilometerlangen Güterwege zwischen den Weingärten und unter Kirschbäumen nach Lust und Laune durchwandern oder auch durchwalken.

Abwechslung ist alles

Viele Plätze an den Rad- und Wanderrouten laden zum Verweilen, Besichtigen oder zum Genießen ein. Denken Sie an einen erfrischenden gespritzten Weißwein als Durstlöcher und die Schmankerln aus der pannonischen Küche gegen den Hunger. Für alle die es nicht so deftig wollen, haben unsere Gast- und Schenkhäuser auch Vitalkost in ihrem Angebot. Die vielen Besichtigungsmöglichkeiten auf der Strecke, die herrlich entspannende Natur und die landschaftlichen Eindrücke lassen Zeit und Raum vergessen.

><

„B 12“ - Kirschblüten(Panorama)radweg

Am Fuß des Leithagebirges verläuft der B12 durch eine eindrucksvolle Landschaft: Ambitionierten RadlerInnen bietet sich auf der für pannonische Verhältnisse anspruchsvollen Strecke ein herrlicher Rundblick über den Neusiedler See bis weit in die ungarische Tiefebene. Die Tour geht vorbei an Weingärten und tausenden Kirschbäumen. (40 km; kurze, steile Anstiege; Anschluss an B10).

„B10“ - Neusiedler See-Radweg

Rund um den See - im wahrsten Sinn des Wortes! Wer die Strecke von insgesamt 135 km nicht scheut, kann am Ziel seiner Fahrt von sich behaupten: den größten Steppensee Mitteleuropas "bezungen" zu haben. (135km, davon 38km auf ungarischer Seite; minimale Steigungen, für Familien besonders geeignet). Neu sind in allen 5 Orten des Welterbe-Naturparks die Kulturradrouen, welche die beiden Radwege miteinander verbinden.



Das einzigartige Seebad ist ein...



Fotos: Thomas Schmid

Der Neusiedler See gehört zu diesem Stückchen Erde wie das Blau zum Himmel. Das Seebad Breitenbrunn - ist eines der sieben Seebäder am Neusiedler See - aber in seiner Anlage und seiner Vielfalt unvergleichlich.

Auch die Lage, mehr als 2 km vom eigentlichen Ortskern entfernt, auf einer ruhigen Halbinsel ge-

legen, macht dieses Bad so einzigartig. Mit seinem Sand-Kiesstrand und der weitläufigen Liegewiese bietet es Badespaß für Jung und Junggebliebene. Wem Ausruhen zu wenig ist, der kann sich bei den vielen Wassersportmöglichkeiten so richtig austoben. Letzteres können die Kleinsten auf dem modernen Kinderspielplatz ebenfalls.

Die besten Adressen des Segelsports

Breitenbrunn verfügt über eine wunderschöne, großzügige Segelhafenanlagen. Die Anlage besticht durch ihre besondere Lage an der offenen Wasserfläche vor dem Schilfgürtel.



Kontakt - Seebadverwaltung:
Bootsliegeplatzvergabe: +43(0)2683-5252,
Bootskran: Tel. +43(0)664-65 35 601
office@seebad-breitenbrunn.at
www.seebad-breitenbrunn.com

Kontakt - Segelschule & Bootscharter:

Martin Kempf, Tel.: +43(0)664-4340082, office@segeln.co.at, www.segeln.co.at

Kontakt - Bootservice, Ersatzteile:

Boote Roschek, Tel.: +43-(0)2683-5244, boote.roschek@aon.at, www.booteroschek.at

Kontakt - Schiffsausstattung:

Eva Heine Covers & Pockets, Tel.: +43-(0)699-10578514, office@covers-pockets.at, www.covers-pockets.at

Kontakt - Trimaran Sailing:

Multihull Sailing, Tel.: +43(0)664-8466117, office@multihull-sailing.net, www.multihull-sailing.net

Kontakt - Seglergemeinschaft:

sbb@seglergemeinschaft.at, www.seglergemeinschaft.at

Kontakt - Segelclub:

Lakeside Sailing Club, team@lakeside-sailing.at, www.lakesidesailing.at



Sicherer Badespaß

Der gesicherte Schwimmbereich ist für Wassersportler tabu. Ausreichend Duschen findet man an der Strandpromenade. Warmwasserduschen, Kleinkinderwickelstation, Sanitäranlagen inkl. behindertengerechtem WC und Erste Hilfe Station befinden sich im Gebäude der Seebadverwaltung. Der Camping- und Mobilheimplatz, Kite- und Windsurf- sowie



... Paradies für Naturliebhaber und Wassersportler

Segelschule, Bootsverleih, das lässige Seerestaurant Windsbraut und eine Seekantine vervollständigen das Angebot (saisonale Öffnungszeiten).

Wind und Wellen locken aufgrund der hervorragenden Windbedingungen ins Seebad - daher ist Breitenbrunn bei allen Segel- und Surfsportlern äußerst beliebt. Sichtbares Zeichen dafür ist der imposante erneuerte Segelhafen mit seinen über



Ruder-, Elektro- oder Tretboot geht es hinaus auf den See zu Erkundungsfahrten entlang des Schilfgürtels. Weiters gibt es selbstverständlich auch Fährschiffe, die in regelmäßigen Abständen das Seebad Breitenbrunn mit Podersdorf verbinden. Und das Wichtigste – die Stärkung zwischen-durch. Im lässig, gemütlichen Seerestaurant Windsbraut lässt es sich so richtig genießen und entspannen. Und der Sonnenuntergang bei einem Gläschen in der Windsbraut könnte stim-



Lernen und chartern

Wer nicht mit dem eigenen Boot anreisen möchte, kann sich beim Bootscharter eines kostengünstig leihen. Bedingung dafür ist ein gültiger Segelschein. Hat man noch keinen, kann man diesen in der örtlichen, weit über die Grenzen bekannten Segelschule erwerben. Das gleiche gilt auch für die Surfschule. Kitesurfer sind ebenfalls willkommen, jedoch ist das Kiten nur als Mitglied des 1. Österreichischen Kite Vereins FKN gestattet.



mungsvoller nicht sein, um einen schönen Badetag traumhaft ausklingen zu lassen.

Auch für Freizeitsportler und Genießer

Man muss kein Profisportler sein um am Wasser Freude zu haben. Mit einem geliehenen Segel-

www.seebad-breitenbrunn.com

Für sportlich Aktive

Sport im Seebad Breitenbrunn - Neben Segeln, ist Breitenbrunn aber auch ein Paradies für Kitesurfer, Surfer, Ruderer u.v.a.m.

SUP www.supsurf.center

Lakeside sailing club www.lakeside-sailing.at

Vital Natur Fitness www.vital-natur-fitness.com

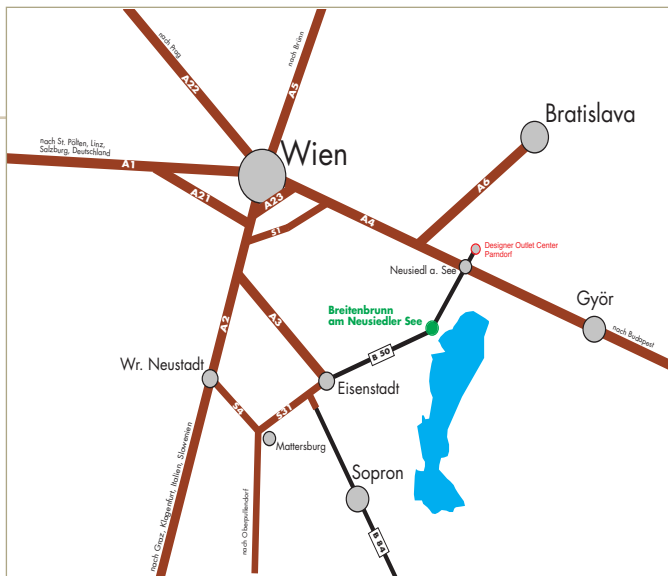
OCT www.o-c-t.com

Surfschule www.surfschule-fritz-and-kids.at

Kiteschule www.westcoastkiters.at

Kite Verein: www.kitenbrunn.at

600 Liegeplätzen. Der Hafen verfügt über einen eigenen Gästesteg für Wandersegler und Urlauber zu günstigen Liegeplatzpreisen. Wer jedoch den Entschluss fasst, sein Boot ganz nach Breitenbrunn zu verlegen, kann sich im attraktiven Hafen entsprechende Langzeit-Liegeplätze sichern.



Eine Region voller Möglichkeiten

- * Geführte Wanderungen, Exkursionen, Seminare
- * Segel-, Surf- und Wassersportparadies
- * 15 Themenwanderwege (größtenteils Rollstuhl gerecht)
- * Tennisplätze, Tennishallen, Minigolf
- * Weindegustationen, Weintouren
- * 18 Loch Golfplatz
- * Seeradweg, Kirschblütenradwege, Kulturradwege
- * Beach-Volleyball-, Mini-Golf- und Skater Plätze
- * Naturseebad, Solar geheizte Freibäder
- * Segel-, Ruder- und Treibbootverleih, Radverleih
- * Eissport am Neusiedler See (witterungsabhängig)

Optimale Lage und Verkehrsanbindung

Erlebnisreiche Umgebung

Im Welterbe-Naturpark, mit seinen 5 Gemeinden, erwarten den Besucher innerhalb weniger und vor allem öffentlich bewältigbarer Fahrminuten in Winden der Skulpturenpark von Wander Bertoni und die Bärenhöhlen, in Jois der Smaragdweg und der Ochsenbrunnen, in Purbach der Türke und der Heilkräuterpfad, sowie in Donnerskirchen die Bergkirche und das Wulkadelta.

Region der Gegensätze

Auch rund um den Neusiedler See gibt es viel zu entdecken, wie etwa das Dorfmuseum in Mönchhof, das Schloss in Halbthurn und der Nationalpark Seewinkel. Auch ein Shoppingbummel durch das McArthur Glen Designer Outlet bei Parndorf – einem der größten Europas – ist nicht nur eine perfekte Alternative an trüben Tagen, denn hier kann man stets ein Schnäppchen ergattern.

Das Herz Europas

In knapp 40 Minuten erreicht man die ehemalige Kaiserstadt Wien, die slowakische Hauptstadt Bratislava (Pressburg) und die Hauptstadt Nordungarns Sopron (Ödenburg) und kann so in Tagesausflügen diese historisch bedeutungsvollen Städte erkunden.



Noch näher liegt Eisenstadt, die Hauptstadt des Burgenlandes und der Sitz, des für unser Bundesland noch immer sehr prägenden Adelsgeschlechtes, der Esterhazys. Wer dieses kleine aber feine Städtchen durchwandert, ist stets auf den Spuren des großen Komponisten Josef Haydn unterwegs.

Freiluftbühnen a la carte

In wenigen Fahrminuten erreicht man von Breitenbrunn aus die gewaltige Naturbühne im Römersteinbruch von St. Margarethen mit den sommerlichen Opernfestspielen und die, über alle Grenzen bekannte Seebühne in Mörbisch, Heimat der Operette im Juli und August.

Paradies für Sternfahrer

Im Umkreis von einer Fahrstunde aus dem nachfolgenden Angebot wählen:

- 21 Golfplätze (der nächste ist nur 8 km entfernt)
- 9 Bergbahnen, 1 Zahnradbahn
- über 500 Museen und Ausstellungen
- 2 Pferderennenbahnen
- 6 Casinos
- 7 Thermal- Frei- und Hallenbäder
- 4 Vergnügungsparks
- über 100 Burgen, Schlösser und Herrensitze
- 4 Opernhäuser und 50 Theaterbühnen
- 4 Shopping-Malls und 2 Outlet-Center

Im Herzen der Genussregion Leithaberger-Edelkirsche



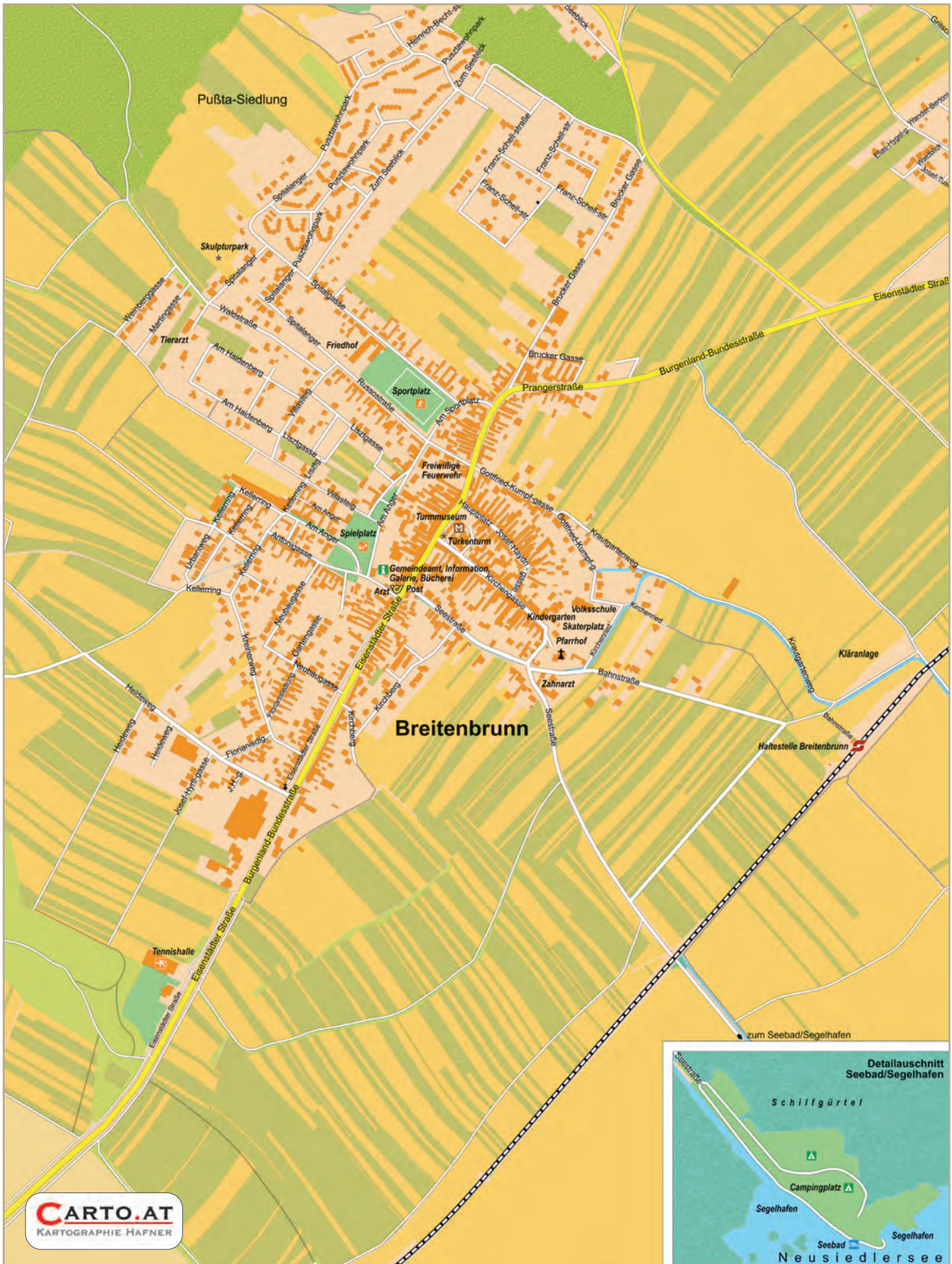
Was einer ganzen Region ihren Namen gibt, verzaubert jeden Frühling auf s Neue unzählige Besucher: Tausende Kirschbäume hüllen mit ihrer Blütenpracht die Landschaft in einen weißen Schleier. Dann beginnt der Veranstaltungsreigen in den historischen Kellergassen, am Waldrand und am See. Das besondere Highlight jeder Kirschblütenaison ist die Kirschblütenwanderung am Panoramawanderweg mit einem abschliessenden Fest.


Wenn in Breitenbrunn der traditionelle Genuss- und Kirschenmarkt stattfindet, hat die Kirschenaison ihren Höhepunkt erreicht. Jedoch nicht nur im Juni, zur Zeit der Kirschenreife, kredenzen die Gastronomiebetriebe ihren Gästen traditionelle wie raffinierte Kirschen Speisen, diese sind in verschiedenen Variationen auch ganzjährig auf den regionalen Speisekarten zu finden. Ein Auszug der fantasiereichen, kulinarischen Kreationen um die süßen Früchte, die man auf den Speisekarten findet: Kirschenchutney, - clafout, - kaltschale, - michl, - bombe, - strudel, - kuchen, - pastete, - ragout, - dalken, - knödel, - kompott, - gelee, - mousse

Leckeres zum Mitbringen und Nachkochen erhält man beispielsweise in der „Vinothek & Mehr“ im Kulturhof Breitenbrunn. Phantasievolle Kirschenprodukte wie Chutneys, veredelte Marmeladen, Säfte, Brot, Nudeln, Schnäpse u.v.m. werden dort ebenso angeboten, wie zwei tolle Kirschenkochbücher.



Unser Ort im Überblick





Seebad Breitenbrunn

seebad-breitenbrunn.com



Alkoholfrei

ERFRISCHENDES SODA*
frische zitrone, limette od. holunder * 2,1 | 3

HOLLERKUCH'S HAUSSODA
mit holunder, limette & minze * 4

VÖSLAUER
stille od. prickelnd * 2,6

A G'SPRITZTE KIRSCHEN
1/8 feitharberger edelkirscheft auf 0,5 l * 4

BIO APPELSAFT NATURTRÜB
pur 0,3 * 2,5 | gespritzt 0,5 * 4

BIO NATURSAFTE
famille vegram, holferichen
apfel-holzer od. birne * 3,6

APFEL-RIBISEL
franz-jusel rauch, rankweil * 3,6

SOFTDRINKS * 1,10
od. almdudler, rauch wissele pfirsich od.

HENRY
ginger od. bitter lemon

gemacht

...EISTEE
...ne & honig
... 0,61 * 4,5

...STEE
... 0,61 * 4,5

Spritzen

WEISSER SPRITZER
2,5 / 3,8

SOMMERSPRITZER
2,5

MUSKATELLER SPRITZER
4,1

APEROL SPRITZ
3,9 / 3,9

APEROL SPRITZ MIT PROSECCO
das original aus italien * 5,0

VEILCHENSPRITZER
3,7 / 4,2

HUGO MIT WEIN / MIT PROSECCO
4,4 / 4,4

TANTE LILLY
lillet, soda minze, limette &
holunder * 4,6

TANTE ROSI
jamaizotti, holzer, wein, soda &
rosenblätter * 4,9

COWBOY SPRITZER
cci jacky & cola * 4,9

CAPT
frische fruchte, minze

Wein

1/8 WEISS
steig, breitenbrunn, neusiedlersee
1/8 * 1,9

DER PRINZ
osterkazy, traasdorf, neusiedlersee-hugelrand
1/8 - 3,3 | 0,75 * 19

WIENER GEMISCHTER SATZ DAC
mayer am pfarrplatz, mussdorf
1/8 * 3,7 | 0,75 * 21,9

GLEICH GEPRESSTER ZWEIGELT
vings, breitenbrunn, neusiedlersee
1/8 * 3,5 | 0,75 * 21

GELBER MUSKATELLER
dackner, habanbach, kramstal
1/8 * 3,9 | 0,75 * 23

DIE PRINZESSIN
osterkazy, traasdorf, neusiedlersee-hugelrand
1/8 * 3,7 | 0,75 * 21,9

ZWEIGELT ESTORAS
osterkazy, traasdorf, neusiedlersee-hugelrand
1/8 * 3,9 | 0,75 * 23

GIN & TONIC SELECTION

BEEFEATER 47	MONKEY 47	BEEFEATER	HEROLD'S
citron	citron	citron	citron
thomas hagen	thomas hagen	thomas hagen	thomas hagen
thomas hagen	thomas hagen	thomas hagen	thomas hagen
thomas hagen	thomas hagen	thomas hagen	thomas hagen
thomas hagen	thomas hagen	thomas hagen	thomas hagen
thomas hagen	thomas hagen	thomas hagen	thomas hagen
thomas hagen	thomas hagen	thomas hagen	thomas hagen
thomas hagen	thomas hagen	thomas hagen	thomas hagen
thomas hagen	thomas hagen	thomas hagen	thomas hagen

Drinks

STOCKHOLME MULE
octobadler, thomas hagen

LONDON MULE
octobadler, thomas hagen

ALFRED JODOKUS OMAK
EDITION
octobadler, limonsorbet, thomas hagen
überbackung zum milchshake * 1,90

MOJITO
octobadler, limonsorbet, thomas hagen

ERDBEER DAQUIRI
octobadler, limonsorbet, thomas hagen